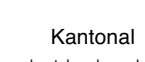

























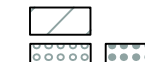
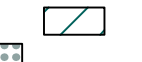




































Beschluss des Regionalrates
(Festsatzung)
Stand: 17. November 2011

Karte reproduziert mit Bewilligung von swisscom (0A100002)

- | | | |
|---|--|--|
|  |  | Siedlung |
|  |  | Siedlungsgebiet |
|  |  | Zentrumgebiet |
|  |  | Schutzwürdiges Ortsbild |
|  |  | Arbeitsplatzgebiet |
|  |  | Hohe bauliche Dichte |
|  |  | Niedrige bauliche Dichte |
|  |  | Gebiet für stark verkehrserschließende Nutzung |
|  |  | Stand- und Durchgangszplatz für Fahrzeuge |
|  |  | Landschaft |
|  |  | Fruchtgebiet im Landschaftsgebiet |
|  |  | Übriges Landschaftsgebiet |
|  |  | Erholungsgebiet |
|  |  | Aussichtspunkt |
|  |  | Naturschutzgebiet (in Gewässern) |
|  |  | Graben- und Fluteralbtopf |
|  |  | Gewässerrevitalisierung |
|  |  | Landschaftsschutzgebiet |
|  |  | Reibschutzgebiet |
|  |  | Landschaftsförderungsgebiet |
|  |  | Landschaftsverbindung |
|  |  | Vernetzungskorridor |
|  |  | Freizeitgebiet |
|  |  | Übriges Gebiet |
|  |  | Informationsinhalt |
|  |  | Materialgewinnungsgebiet |
|  |  | Wald |
|  |  | Gewässer |
|  |  | Landschaft (BLN, Moorlandschaft (ML) oder Auengebiet (AG) von nationaler Bedeutung (übergreifende Festlegung)) |
|  |  | Regionengrenze |
|  |  | Gemeindegrenze |

